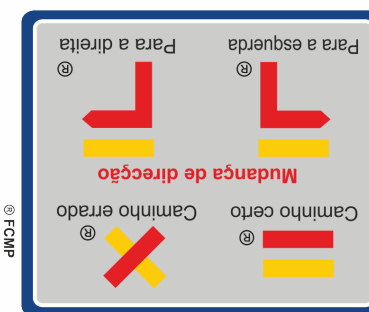


O PR2 MDL é um percurso pedestre de pequena rota, marcado nos dois sentidos seguindo as normas da Federação de Campismo e Montanhismo de Portugal.



Sinalização do Percurso

PR2 MDL Trilho de Vale de Lobo



Percurso Pedestre Sinalizado



Vale de Lobo
Antigo Lagar de Azeite Comunitário
Capela de N.ª S.ª do Rosário
Igreja Matriz de Vale de Lobo
Rede Natura 2000 - Sítio Classif. de Romeu (Quadrágel)
Vale de Madeiro
Igreja de Vale de Madeiro

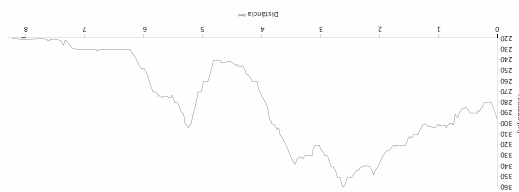
Pontos de Interesse

Percurso Pedestres do Município

- PR1 - Trilho do Tua** - 13,3km
Frechas / Mirandela
- PR2 - Trilho de Vale de Lobo** - 8,6km
Vale de Lobo / Mirandela
- PR3 - Trilho Entre Rios** - 7,3km
Parque de Campismo / Chelas



Rua do Cruzeiro (Vale de Lobo)



Nome do Percurso: Trilho de Vale de Lobo
Localização: Concelho de Mirandela e Cedães e Mirandela
Acessos: Partida: CM 1083 / Chegada: EM 15
Tipo de Percurso: Linear
Âmbito do Percurso: Paisagístico / Cultural
Ponto de Partida Recomendado: Largo da aldeia de Vale de Lobo
Ponto de Chegada: Mirandela, junto ao Nicho de São Sebastião
Coordenadas UTM (WGS84):
29T 658023,75 E; 4596862,26 N (ponto de partida)
29T 652115,70 E; 4594754,41 N (ponto de chegada)
Distância do Percurso: 8,6km
Duração Aproximada: 2h30m
Grau de Dificuldade: Baixo
Fonte: Carta Militar n.º 77

Ficha Técnica



Olival junto à Igreja de Vale de Lobo



Igreja de Vale de Madeiro

Cidadãos Especiais e Normas de Conduta

Contactos Úteis

Câmara Municipal de Mirandela
Tel.: 278 200 200

Posto de Turismo de Mirandela
Tel.: 278 203 143


Bombeiros Voluntários de Mirandela
Tel. : 278 201 080

Guarda Nacional Republicana
Tel.: 278 265 325

PSP
Tel.: 278 260 000

Entidade Promotora

Percurso pedestre registado e homologado pela:



Co-Financiamento



Contactos Úteis

Descrição do Percurso



Largo da aldeia (Vale de Lobo)

Este percurso de Pequena Rota é linear e tem a extensão de 8,6km, tem início no largo da aldeia de Vale de Lobo e termina na cidade de Mirandela, junto ao Nicho de São Sebastião. Faz parte da rede de Percursos Pedestres do concelho de Mirandela e está homologado pela Federação de Campismo e Montanhismo de Portugal.



Nicho de D. Sebastião (Mirandela)

No largo da aldeia de Vale de Lobo é possível observar um antigo lagar de azeite comunitário e a capela de N.ª Sr.ª do Rosário. Seguindo o trilho irá passar a 50m da Igreja Matriz de Vale de Lobo, onde poderá fazer o desvio para a visitar, e posteriormente, seguir para o fundo da aldeia, onde entrará em estradão de terra batida em direcção ao monte. Aí poderá ver os grandes olivais e propriedades que ainda hoje continuam a ser cultivadas e onde é possível encontrar gado bovino e caprino a pastar.



Lagar de Azeite Comunitário de Vale de Lobo



Igreja Matriz de Vale de Lobo



	Núcleo Rural		Rapinas		PR2 MDL
	Igreja		Avifauna de Bosque		Estrada Asfaltada
	Capela		Pinheiro		Caminho
	Ponte		Carvalho		Linha de Água
	Fonte		Oliveira		Sobreiro
	Lagar de Azeite				



Lameiro e Gado Bovino

Há cerca de 60 anos, este caminho era percorrido a pé pelas pessoas desta aldeia, que se deslocavam até à então vila de Mirandela. Por ocasião das festas de N. Sr.ª do Amparo, algumas pessoas percorriam o caminho descalças levando um par de sapatos na mão e um pano. Faziam-no para não estragarem o calçado pois, na época, a maioria delas tinha apenas um par de sapatos (socos ou chinelos), havendo mesmo quem não tivesse nenhum. Ao chegarem à vila de Mirandela, mais precisamente a São Sebastião, limpavam os pés com o pano, calçavam os sapatos e seguiam para a festa. Semanalmente faziam este percurso com burros carregados de lenha que vendiam aos proprietários das padarias da vila.



Vista geral da aldeia de Vale de Lobo

PR2
MDL

Trilho de Vale de Lobo